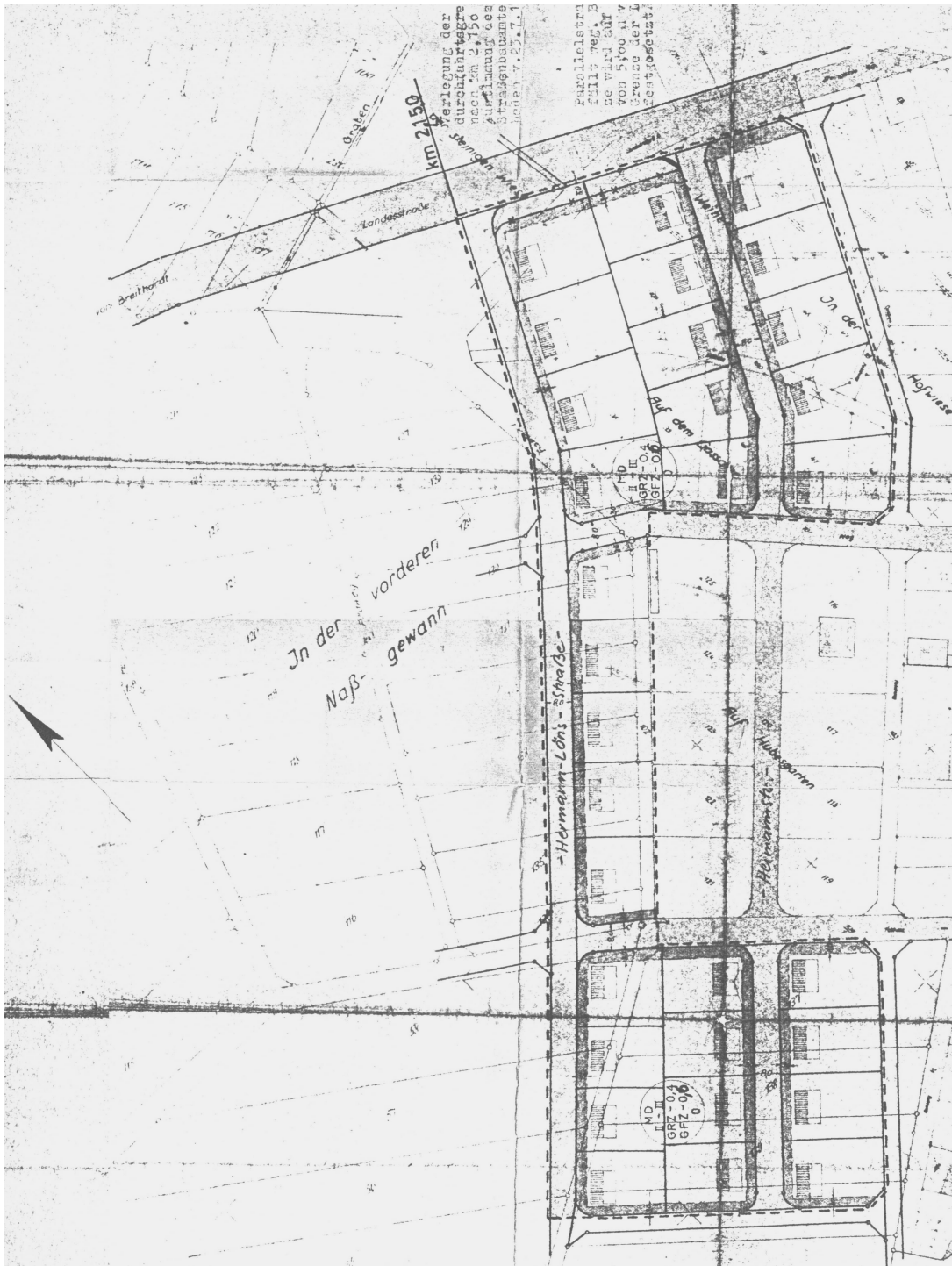


# Teilbebauungsplan Gemarkung Steckenroth Flur 1 (neu) Kreis Untertaunus

Maßstab 1:1000





Die Übereinstimmung der Flurstücksgrenzen- und -nummern mit dem Liegenschaftskataster wird bescheinigt. Ein Ortsvergleich hat nicht stattgefunden









Wiesbaden, den 5 März 1963

Kulturamt

1A

Regierungsvermessungsbeauftragter

### Zeichenerklärung

	Geltungsbereich	
	Vorhandene öffentliche Verkehrsflächen	
	Geplante öffentliche Verkehrsflächen	
	Vorhandene Flurstücksgrenzen	
	Geplante Flurstücksgrenzen	
	nicht bebaubare Grundstücksflächen	
	Baugrenze	
MD	Dorfgebiet	
III	Geschosßzahl - höchstzulässig	Bei zwei- oder dreigeschossiger Ausnutzung:
GRZ	Grundflächenzahl 0,4	GRZ = 0,4
GFZ	Geschossflächenzahl <del>0,4</del> 0,4	GFZ = 0,0
0	offene Bauweise	
	Stellung, Größe, Firstrichtung und Dachneigung der Gebäude nicht verbindlich Dachgauben zulässig	

Liegenschaftskataster

Liegenschaftskataster

Bearbeitet: Gem. Beschluß der Gemeindevertretung vom 4.11.1962

Wiesbaden, den 5. März 1963

Kulturamt Reg. Vermessungsrat Maurer und Reg. Vermess. Oberinspektor Seib

Die bevorstehende Auslegung wurde gem § 2 Abs.6 B.BauG am 17.4.1963  
ortsüblich bekanntgemacht

Steckenroth, den 18.4.1963

Der Gemeindevorstand: *[Handwritten Signature]*


Der Planentwurf war mit Begründung in der Zeit vom 25.4.1963 bis 27.5.1963  
gem. § 2 Abs.6 BBauG öffentlich ausgelegt.

Steckenroth, den 28.5.1963

Der Gemeindevorstand: *[Handwritten Signature]*

beschlossen: Gem § 10 BBauG in der Sitzung der Gemeindevertretung vom  
Steckenroth, den 16.4.1963

Der Gemeindevorstand: *[Handwritten Signature]*



Geändert:  
etung vom ~~1962/11/1962~~  
7. DEZ. 1964  
Steckenroth, den 21.12.64  
*[Handwritten Signature]*  
Bürgermeister  
Die Übereinsti



Mit Verg. v. 13. Jan. 1965  
Genehmigt: III 3a gem. § 8 - 11 BBauG  
unter Auflagen genehmigt  
Wiesbaden, den 13. Jan. 1965  
Der Regierungspräsident  
Im Auftrage  
*[Handwritten Signature]*



Vorstehende Genehmigung wurde am 22.2.1965 ortsüblich bekanntgemacht und  
vom 22.2.1965 bis 8.3.1965 öffentlich ausgelegt.  
Steckenroth, den 12.3.1965  
Der Gemeindevorstand: *[Handwritten Signature]*

