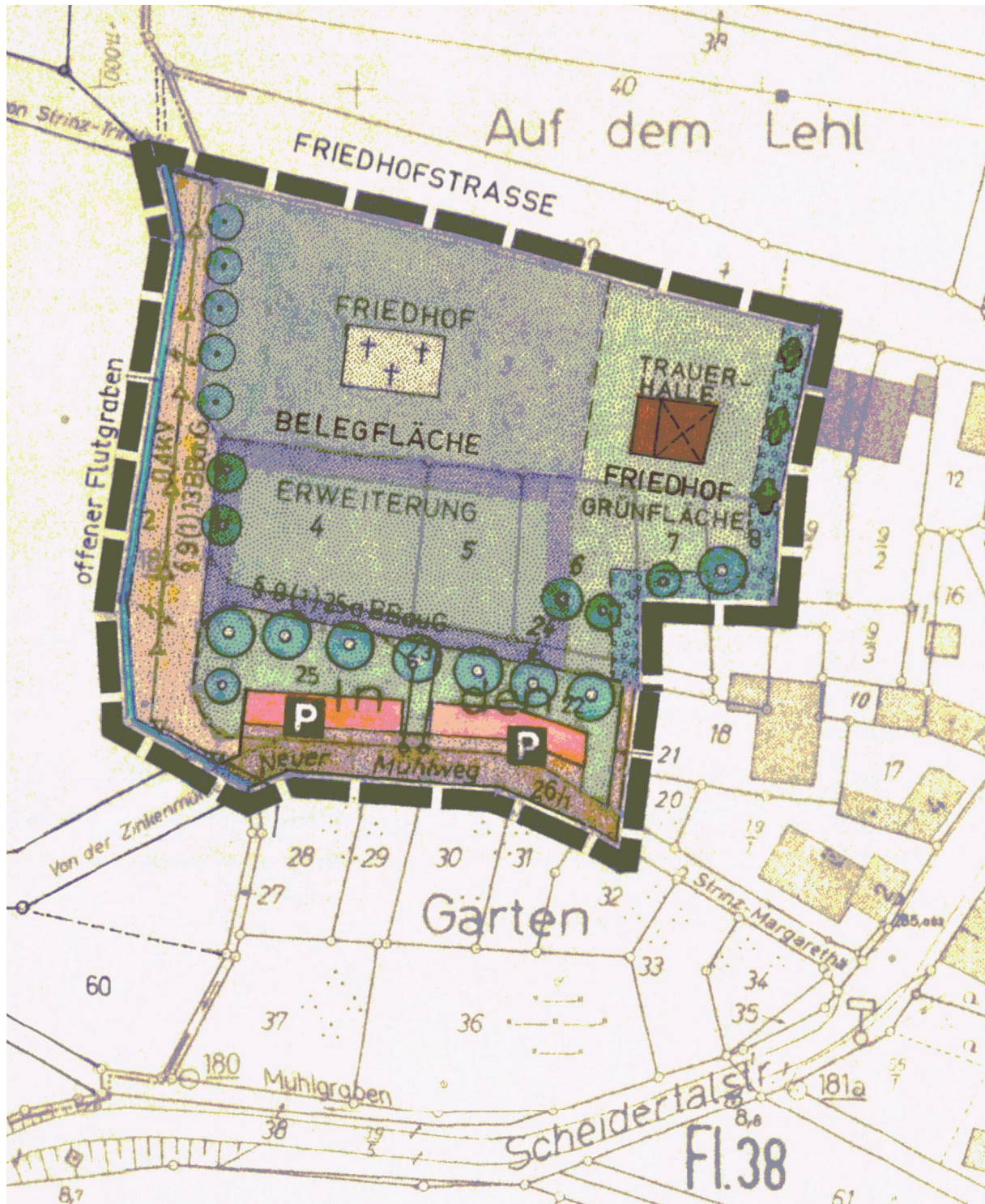


GEMEINDE HOHENSTEIN BEBAUUNGSPLAN „FRIEDHOF“ ORTSTEIL STRINZ - MARGARETHÄ




ZEICHENERKLÄRUNG :

DARSTELLUNGEN U. FESTSETZUNGEN


FRIEDHOF



VORHANDENE
FRIEDHOF SFLÄCHE
(BELEGFLÄCHE)




FRIEDHOF S -
ERWEITERUNGSFLÄCHE
(BELEGFLÄCHE)



GRÜNFLÄCHE
(FRIEDHOF)

VERKEHRSFLÄCHE



BEFESTIGTER WEG




UNBEFESTIGTER
FELDWEG




PKW - PARKPLATZ

VERSORGUNGSANLAGE

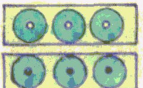


§9(1)13 BBauG

SCHUTZSTREIFEN



ANPFLANZUNG - SCHUTZGEHÖLZE




§9(1)25a BBauG Anpflanzen
großkronigen Bäumen u. Sträuchern
§9(1)25b BBauG Bindung an vorh. Anpfl.

GELTUNGSBEREICH DES BEBAUUNGSPLANES



WASSERFLÄCHE



FLUTGRABEN

ES WIRD BESCHEINIGT, DASS DIE GRENZEN UND
BEZEICHNUNGEN DER FLURSTÜCKE MIT DEM
NACHWEIS DES LIEGENSCHAFTSKATASTERS
ÜBEREINSTIMMEN.

BAD SCHWALBACH, DEN 10. JULI 1981
DER LANDRAT DES RHEINGAU-TAUNUS-KREISES
KATASTERAMT -



IM AUFTRAG:
J. Müller

AUFSTELLUNGSBESCHLUSS : [§ 2(1) BBauG]

BESCHLUSS DER GEMEINDEVERTRETUNG

Beschl. Nr.: 10, TOP Nr.: 8 vom 2. Feb. 1981

BEKANNTGEMACHT : 24. März 1981

HOHENSTEIN, DEN 25.03.1981



BÜRGERBETEILIGUNG : [§ 2a(1) u. (2-6) BBauG]

ANHÖRUNG IN DER ZEIT VOM 21.04.81 BIS 08.05.81

BEKANNTGEMACHT : 18. April 1981

HOHENSTEIN, DEN 11.05.1981



AUSLEGUNGSBESCHLUSS : [§ 2a(6) Satz 1 BBauG]

BESCHLUSS DER GEMEINDEVERTRETUNG

Beschl. Nr.: 19, TOP Nr.: 15 vom 16. NOV. 1981

BEKANNTGEMACHT : 26. Nov. 1981

ÖFFENTL. AUSGELEGT : 04. Jan. 1982 bis 5. Febr. 1982

HOHENSTEIN, DEN 08.02.1982



BESCHLUSS DES BBP ALS SATZUNG : [§ 10 BBauG]

BESCHLUSS DER GEMEINDEVERTRETUNG

Beschl. Nr.: 24, TOP Nr.: 7 vom 29. März 1982

HOHENSTEIN, DEN 30.03.1982



GENEHMIGT :

Genehmigt

mit Vfg. vom 8.6.82

Az. V/3 - 61 d 04/01

Darmstadt, den 08.06.1982

Der Regierungspräsident

Im Auftrag



BEKANNTMACHUNG DES GENEHMIGTEN BEB.-PLANES
AM :

RECHTSVERBINDLICH SEIT :