
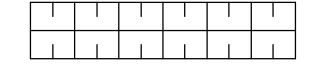







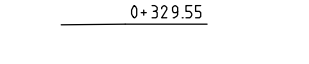



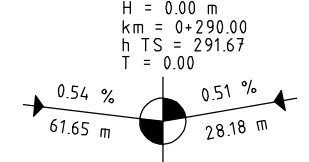







### Legende

-  vorh. / gepl. Straßenrand
-  vorh. Straßengraben
-  vorh. / gepl. Kanaldeckel
-  vorh. Straßeneinlauf / Grabeneinlauf
-  vorh. Einfahrt / Eingang
-  vorh. / gepl. Straßenlampe
-  vorh. Schieberkappe / Unterflurhydrant
-  gepl. Querneigung
-  gepl. Straßenachse
-  gepl. Straßeneinlauf
-  gepl. Stationierung
-  gepl. Gehwegfläche, Betonpflaster
-  gepl. Pflasterterrasse 90 cm
-  Neigungsbrechpunkt mit Angabe von:  
Ausrundungshalbmesser  
Bau-km  
Höhe Tangentschnittpunkt  
Tangentenlänge
-  Längsneigung und  
Abstand zum nächsten  
Neigungsbrechpunkt
-  gepl. Gradientenhochpunkt
-  gepl. Gradiententiefpunkt

Ort/Datum		Antragsteller/in	
a	20.8.18	Biehl	Biehl
Index	Datum	Gez.	Gepr.
Querungsstelle bei Stat. 0+040.000 ohne Fahrbahneinengung			
Änderung			
Bauherr		<b>Gemeinde Hohenstein</b>	
Projekt		Sanierung der OD Breithardt L 3274 Kanal, Wasserleitung und Gehwege	
Planbezeichnung		<b>Lageplan BA 1 - 1</b>	
		Ausbau der Gehwege	
		Maßstab <b>1:250</b>	
Beratende Ingenieure <b>Werner Hartwig GmbH</b>		Datum	Name
		Gez. Juni '18	Conigliaro
Wandersmannstraße 15 65205 Wiesbaden-Erbenheim		Gepr. Juli '18	Biehl
		Zeichn.-Nr. <b>E-01a</b>	
65205 Wiesbaden, im Juli 2018		220/17.048	
Telefon (06 11) 7 23 97-0 Telefax (06 11) 71 12 26		gez. Hartwig	