









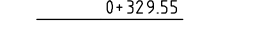


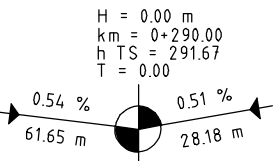







Im Stückergraben

Legende

-  vorh. / gepl. Straßenrand
-  vorh. Straßengraben
-  vorh. / gepl. Kanaldeckel
-  vorh. Straßeneinlauf / Grabeneinlauf
-  vorh. Einfahrt / Eingang
-  vorh. / gepl. Straßenlampe
-  vorh. Schieberkappe / Unterflurhydrant
-  gepl. Querneigung
-  gepl. Straßenachse
-  gepl. Straßeneinlauf
-  gepl. Stationierung
-  gepl. Gehwegfläche, Betonpflaster
-  gepl. Pflasterrinne 90 cm
-  Neigungsbrechpunkt mit Angabe von:
Ausrundungshalbmesser Bau-km
Höhe Tangentenschnittpunkt
Tangentenlänge
-  Längsneigung und Abstand zum nächsten Neigungsbrechpunkt
-  gepl. Gradientenhochpunkt
-  gepl. Gradiententiefpunkt

Ort/Datum				Antragsteller/in			
Index Datum Gez. Gepr. Änderung							
Bauherr		Gemeinde Hohenstein					
Projekt		Sanierung der OD Breithardt L 3274 Kanal, Wasserleitung und Gehwege					
Planbezeichnung						Maßstab	
Lageplan BA 1 - 3						1:250	
Ausbau der Gehwege							
 Beratende Ingenieure Wemer Hartwig GmbH		Datum	Name	Zeichn.-Nr.	65205 Wiesbaden, im Juli 2018 gez. Hartwig		
		Gez. Juni '18	Conigliaro	E-03			
Wandersmannstraße 15 65205 Wiesbaden-Erbenheim Telefon (06 11) 7 23 97-0 Telefax (06 11) 71 12 26		Gepr. Juli '18	Biehl	220/17.048			