
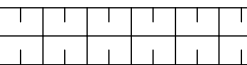





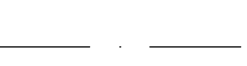

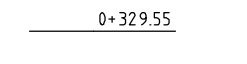


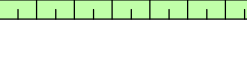
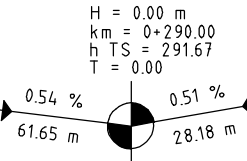







Legende

-  vorh. / gepl. Straßenrand
-  vorh. Straßengraben
-  vorh. / gepl. Kanaldeckel
-  vorh. Straßeneinlauf / Grabeneinlauf
-  vorh. Einfahrt / Eingang
-  vorh. / gepl. Straßenlampe
-  vorh. Schieberkappe / Unterflurhydrant
-  gepl. Querneigung
-  gepl. Straßennachse
-  gepl. Straßeneinlauf
-  gepl. Stationierung
-  gepl. Gehwegfläche, Betonpflaster
-  gepl. Pflasterrinne 90 cm
-  Neigungsbruchpunkt mit Angabe von:
Ausrundungshalbmesser
Bau-km
Höhe Tangenten Schnittpunkt
Tangentenlänge
-  Längsneigung und Abstand zum nächsten Neigungsbruchpunkt
-  gepl. Gradientenhochpunkt
-  gepl. Gradiententiefpunkt

Ort/Datum				Antragsteller/in			
Index Datum Gez. Gepr. Änderung							
Bauherr		Gemeinde Hohenstein					
Projekt		Sanierung der OD Breithardt L 3274 Kanal, Wasserleitung und Gehwege					
Planbezeichnung						Maßstab	
Lageplan BA 2 - 1						1:250	
Ausbau der Gehwege							
 Beratende Ingenieure Wemer Hartwig GmbH		Datum		Name		Zeichn.-Nr.	
		Gez. Juni '18		Conigliaro		E-04	
Wandersmannstraße 15 65205 Wiesbaden-Erbenheim Telefon (06 11) 7 23 97-0 Telefax (06 11) 71 12 26		Gepr. Juli '18		Biehl		220/17.048	
		65205 Wiesbaden, im Juli 2018					