





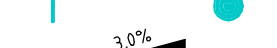


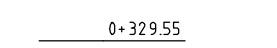



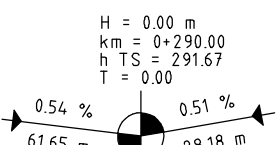






Legende

-  vorh. / gepl. Straßenrand
-  vorh. Straßengraben
-  vorh. / gepl. Kanaldeckel
-  vorh. Straßeneinlauf / Grabeneinlauf
-  vorh. Einfahrt / Eingang
-  vorh. / gepl. Straßenlampe
-  vorh. Schieberkappe / Unterflurhydrant
-  gepl. Querneigung
-  gepl. Straßenachse
-  gepl. Straßeneinlauf
-  gepl. Stationierung
-  gepl. Gehwegfläche, Betonpflaster
-  gepl. Pflasterterrinne 90 cm
-  Neigungsbrechpunkt mit Angabe von:
Ausrundungshalbmesser Bau-km
Höhe Tangentenschnittpunkt
Tangentenlänge
-  Längsneigung und Abstand zum nächsten Neigungsbrechpunkt
-  gepl. Gradientenhochpunkt
-  gepl. Gradienteniefpunkt

Ort/Datum				Antragsteller/in			
Index				Datum			
Datum				Gez.			
Gez.				Gepr.			
Gepr.				Änderung			
Bauherr				Gemeinde Hohenstein 			
Projekt				Sanierung der OD Breithardt L 3274 Kanal, Wasserleitung und Gehwege			
Planbezeichnung				Lageplan BA 3 - 1			
Ausbau der Gehwege				Maßstab 1:250			
Beratende Ingenieure Werner Hartwig GmbH		Datum Juni '18		Name Conigliaro		Zeichn.-Nr. E-05	
Wandersmannstraße 15 65205 Wiesbaden-Erbenheim		Telefon (06 11) 7 23 97-0 Telefax (06 11) 71 12 26		Gepr. Juli '18		Name Biehl 220/17.048	
65205 Wiesbaden, im Juli 2018				gez. Hartwig			