





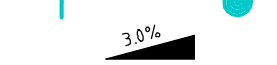


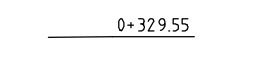


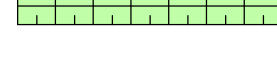
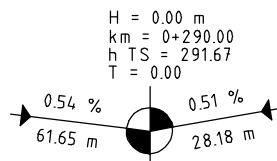
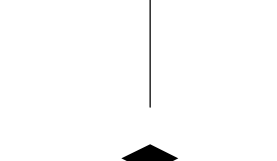






Legende

-  vorh. / gepl. Straßenrand
-  vorh. Straßengraben
-  vorh. / gepl. Kanaldeckel
-  vorh. Straßeneinlauf / Grabeneinlauf
-  vorh. Einfahrt / Eingang
-  vorh. / gepl. Straßenlampe
-  vorh. Schieberkappe / Unterflurhydrant
-  gepl. Querneigung
-  gepl. Straßenachse
-  gepl. Straßeneinlauf
-  gepl. Stationierung
-  gepl. Gehwegfläche, Betonpflaster
-  gepl. Pflasterrinne 90 cm
-  Neigungsbruchpunkt
mit Angabe von:
Ausrundungshalbmesser
Bau-km
Höhe Tangentenschnittpunkt
Tangentenlänge
-  Längsneigung und
Abstand zum nächsten
Neigungsbruchpunkt
-  gepl. Gradientenhochpunkt
-  gepl. Gradiententiefpunkt

Ort/Datum				Antragsteller/in			
Index	Datum	Gez.	Gepr.	Änderung			
Bauherr Gemeinde Hohenstein							
Projekt Sanierung der OD Breithardt L 3274 Kanal, Wasserleitung und Gehwege							
Planbezeichnung Lageplan BA 4 - 1 Ausbau der Gehwege						Maßstab 1:250	
Beratende Ingenieure Wemer Hartwig GmbH <small>Wandersmannstraße 15 65205 Wiesbaden-Erbenheim</small>		Datum Juni '18		Name Conigliaro		Zeichn.-Nr. E-06	
		Gepr. Juli '18		Name Biehl		Zeichn.-Nr. 220/17.048	
65205 Wiesbaden, im Juli 2018 gez. Hartwig							