






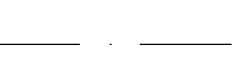

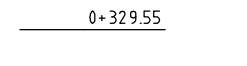


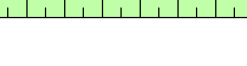
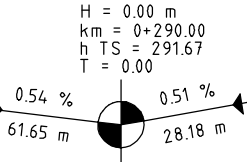






Legende

-  vorh. / gepl. Straßenrand
-  vorh. Straßengraben
-  vorh. / gepl. Kanaldeckel
-  vorh. Straßeneinlauf / Grabeneinlauf
-  vorh. Einfahrt / Eingang
-  vorh. / gepl. Straßenlampe
-  vorh. Schieberkappe / Unterflurhydrant
-  gepl. Querneigung
-  gepl. Straßenachse
-  gepl. Straßeneinlauf
-  gepl. Stationierung
-  gepl. Gehwegfläche, Betonpflaster
-  gepl. Pflasterrinne 90 cm
-  Neigungsbrechpunkt mit Angabe von:
Ausrundungshalbmesser Bau-km
Höhe Tangentenschnittpunkt
Tangentenlänge
-  Längsneigung und Abstand zum nächsten Neigungsbrechpunkt
-  gepl. Gradientenhochpunkt
-  gepl. Gradiententiefpunkt

Ort/Datum				Antragsteller/in			
Index				Datum			
Gez.				Gepr.			
Änderung				Bauherr			
Gemeinde Hohenstein							
Projekt				Sanierung der OD Breithardt L 3274			
Kanal, Wasserleitung und Gehwege				Planbezeichnung			
Lageplan BA 5 - 1				Maßstab			
Ausbau der Gehwege				1:250			
Beratende Ingenieure		Datum		Name		Zeichn.-Nr.	
Werner Hartwig GmbH		Gez. Juni '18		Conigliaro		E-07	
Wandersmannstraße 15		Gepr. Juli '18		Biehl		220/17.048	
65205 Wiesbaden-Erbenheim		65205 Wiesbaden, im Juli 2018		gez. Hartwig			
Telefon (06 11) 7 23 97-0		Telefax (06 11) 71 12 26					