


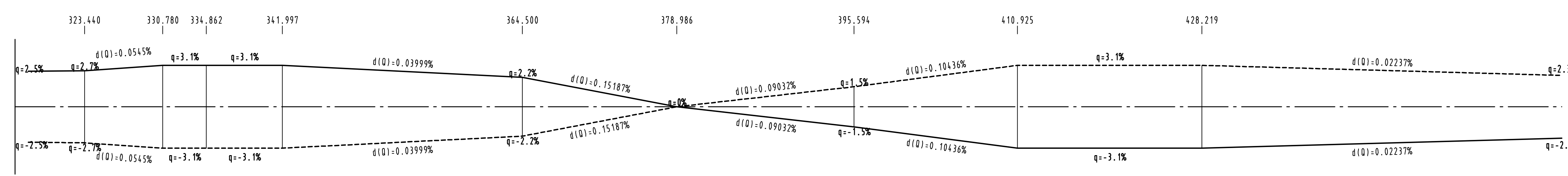
NN 291.000 m

Höhe	318.180	323.440	330.780	334.862	340.806	343.603	351.261	358.589	364.500	369.172	378.986	390.432	395.535	402.492	410.240	415.658	428.219	431.632	441.080	448.491	459.999	461.95	
Gradierte Höhe	291.810						291.981										293.391			294.186		294.685	
Geländehöhe	291.810	291.871	291.877	291.905	291.909	291.911	291.983	292.056	292.086	292.155	292.377	292.456	292.566	292.674	292.860	292.885	293.038	293.157	293.415	293.549	294.203	294.661	294.739
Station	318.180	323.440	330.780	334.862	340.806	343.603	351.261	358.589	364.500	369.172	378.986	390.432	395.535	402.492	410.240	415.658	428.219	431.632	441.080	448.491	459.999	461.95	

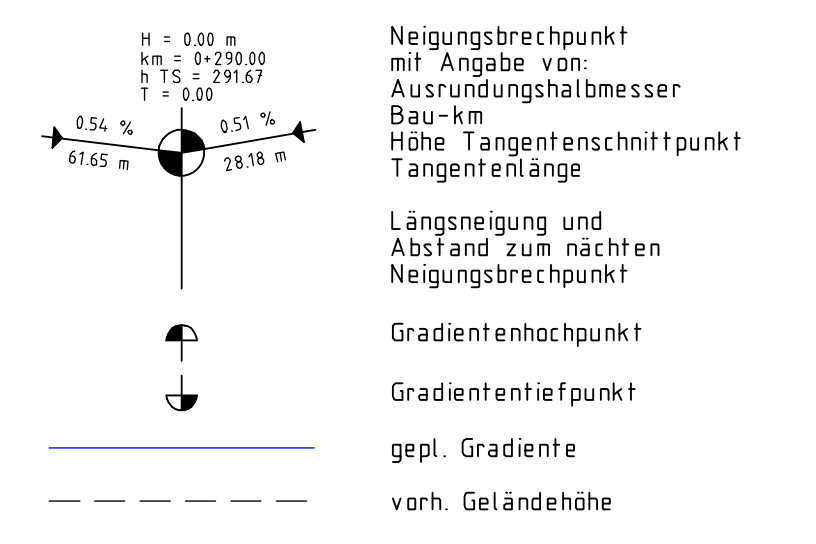
Krümmung 200 / R 1cm



Querneigung bezogen auf 2.00 % / cm linker Fahrbahnrand rechter Fahrbahnrand



Legende



Ort/Datum		Antragsteller/in	
Index	Datum	Gez.	Gepr.
Bauherr Gemeinde Hohenstein			
Projekt Sanierung der OD Breithardt L 3274 Kanal, Wasserleitung und Gehwege			
Planbezeichnung Höhenplan 3 Station 318.18 - 461.95			Maßstab 1:250/25
Beratende Ingenieure Werner Hartwig GmbH		Datum Juni '18	Name Conigliaro
Wandersmannstraße 15 65205 Wiesbaden-Erbenheim		Gepr. Juli '18	Name Biehl
Telefon (06 11) 7 23 97-0 Telefax (06 11) 71 12 26		Zeichn.-Nr. E-10 220/17.048	
		65205 Wiesbaden, im Juli 2018	
		gez. Hartwig	