

ohne Ausrundung
km = 0+463.984
h TS = 294.840 m

ohne Ausrundung
km = 0+472.263
h TS = 295.163 m

ohne Ausrundung
km = 0+477.077
h TS = 295.310 m

ohne Ausrundung
km = 0+488.263
h TS = 295.252 m

ohne Ausrundung
km = 0+510.000
h TS = 294.492 m

ohne Ausrundung
km = 0+528.286
h TS = 293.706 m

ohne Ausrundung
km = 0+540.000
h TS = 293.181 m

ohne Ausrundung
km = 0+556.845
h TS = 292.347 m


ohne Ausrundung
km = 0+564.243
h TS = 292.003 m

ohne Ausrundung
km = 0+572.452
h TS = 291.574 m

ohne Ausrundung
km = 0+580.000
h TS = 291.139 m

ohne Ausrundung
km = 0+590.000
h TS = 290.697 m

ohne Ausrundung
km = 0+598.762
h TS = 290.362 m




NN 289.000 m

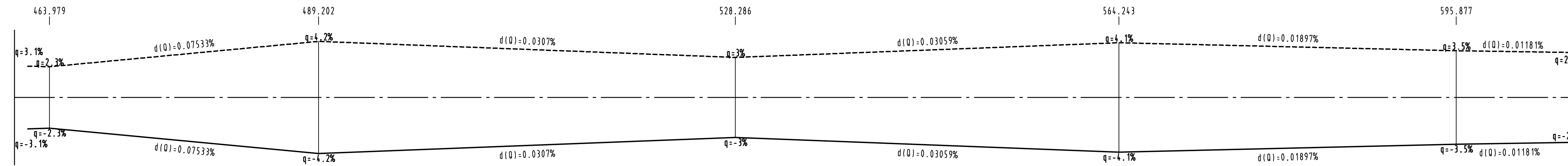
Höhe	Gradiente	L/A
294.761		
294.840		
295.074		
295.163		
295.310		
295.295		
295.255		
295.219		
295.191		
295.130		
294.842		
294.492		
294.136		
293.862		
293.867		
293.706		
293.628		
293.181		
292.802		
292.686		
292.347		
292.200		
292.003		
291.702		
291.574		
291.139		
290.697		
290.172		
290.162		
290.314		
290.452		

Station
461.979
463.984
470.000
472.263
477.077
480.000
487.708
489.202
490.000
491.742
500.000
510.000
518.279
520.000
528.286
530.000
536.519
538.286
540.000
550.000
556.845
560.000
564.243
570.000
572.452
580.000
590.000
595.877
608.762
600.000

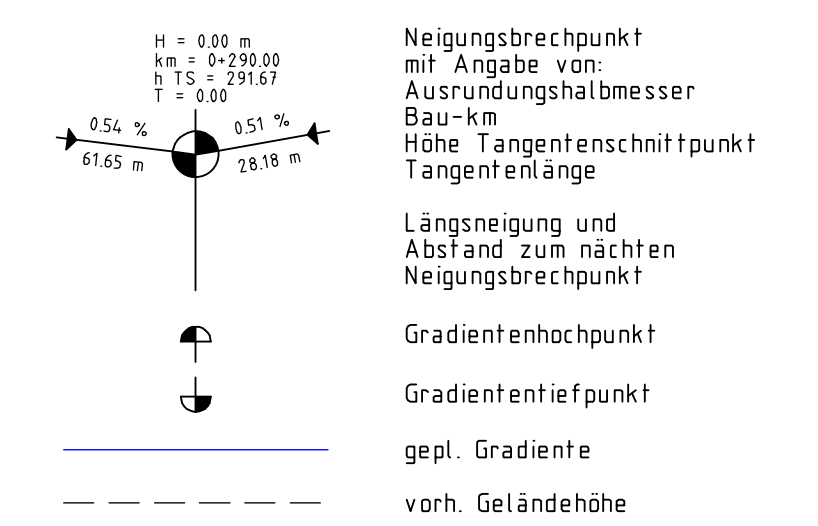
Krümmung
200 / R (cm)



Querneigung



Legende



Ort/Datum		Antragsteller/in	
Index	Datum	Gez.	Gepr.
Bauherr Gemeinde Hohenstein			
Projekt Sanierung der OD Breithardt L 3274 Kanal, Wasserleitung und Gehwege			
Planbezeichnung Höhenplan 4		Maßstab 1:250/25	
Station 461.95 - 606.39		Zeichn.-Nr. E-11	
Beratende Ingenieure Werner Hartwig GmbH		Datum Juni '18	Name Congliaro
Wandersmannstraße 15 65205 Wiesbaden-Erbenheim		Gepr. Juli '18	Blehl 220/17.048
Telefon (06 11) 723 97-0 Telefax (06 11) 71 12 26		65205 Wiesbaden, im Juli 2018 gez. Hartwig	