

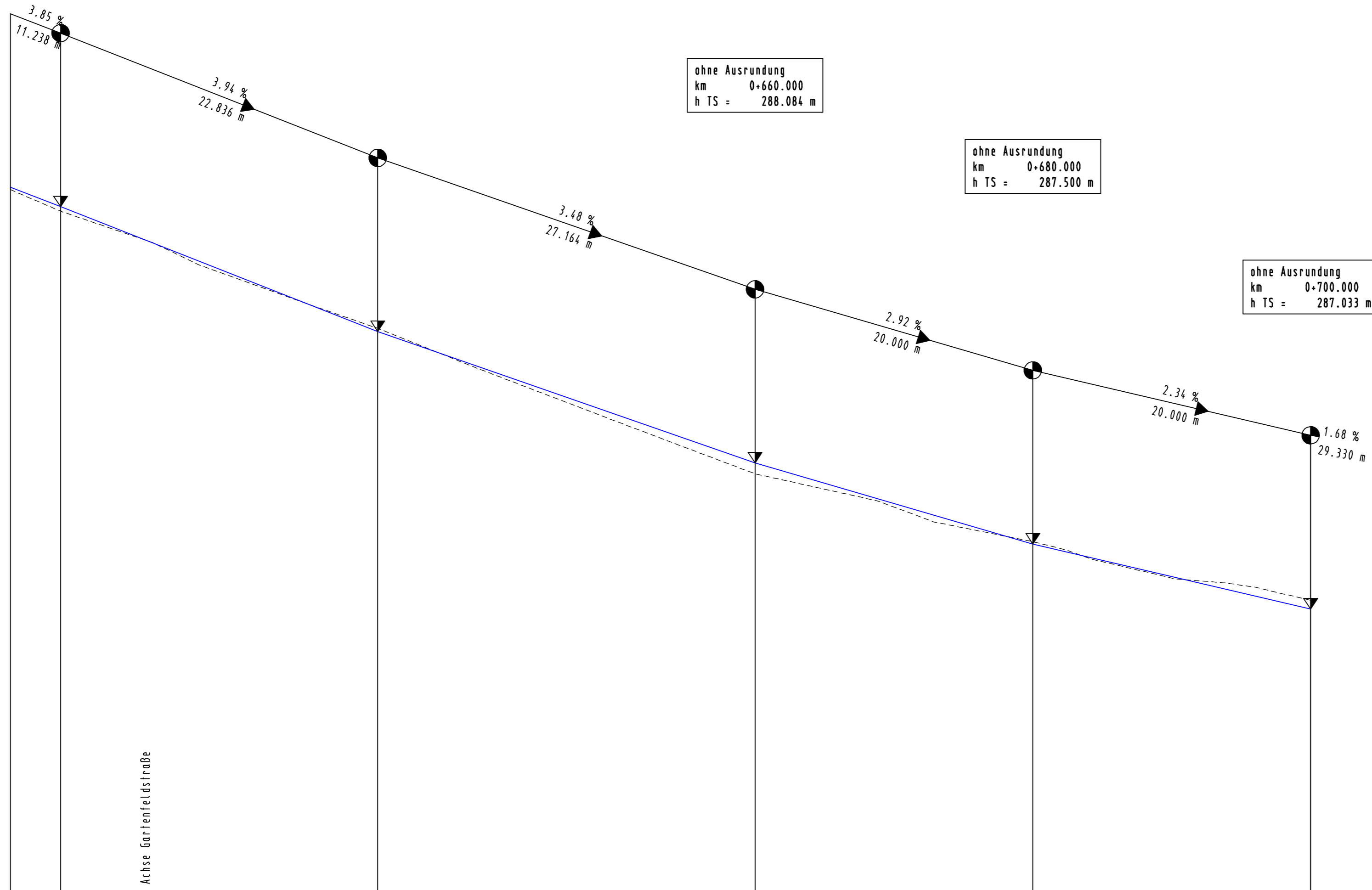
ohne Ausrundung
km 0+610.000
h TS = 289.930 m

ohne Ausrundung
km 0+632.836
h TS = 289.031 m

ohne Ausrundung
km 0+660.000
h TS = 288.084 m

ohne Ausrundung
km 0+680.000
h TS = 287.500 m

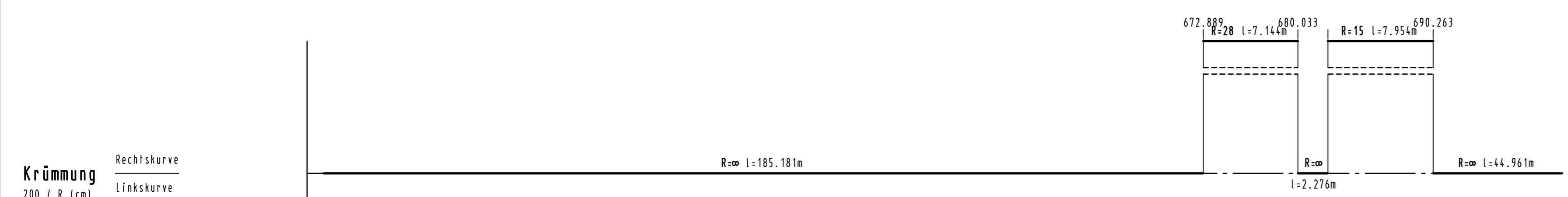
ohne Ausrundung
km 0+700.000
h TS = 287.033 m



NN 285.000 m

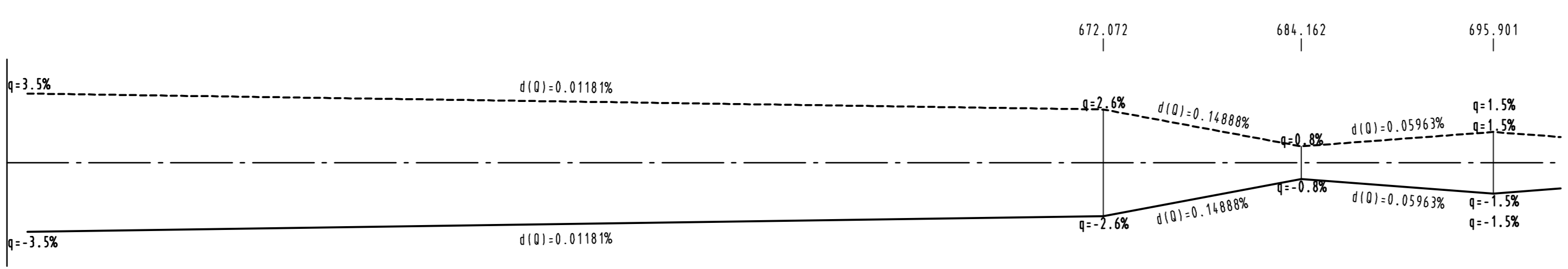
Achse Gartenfeldstraße

Höhe	Gradiente	L/A
290.052		
289.897		289.930
289.671		
289.509		
289.195		
289.053		289.031
288.766		
288.383		
288.005		288.084
287.811		
287.690		
287.659		
287.516		287.500
287.459		
287.393		
287.249		
287.221		
287.191		
287.095		287.033

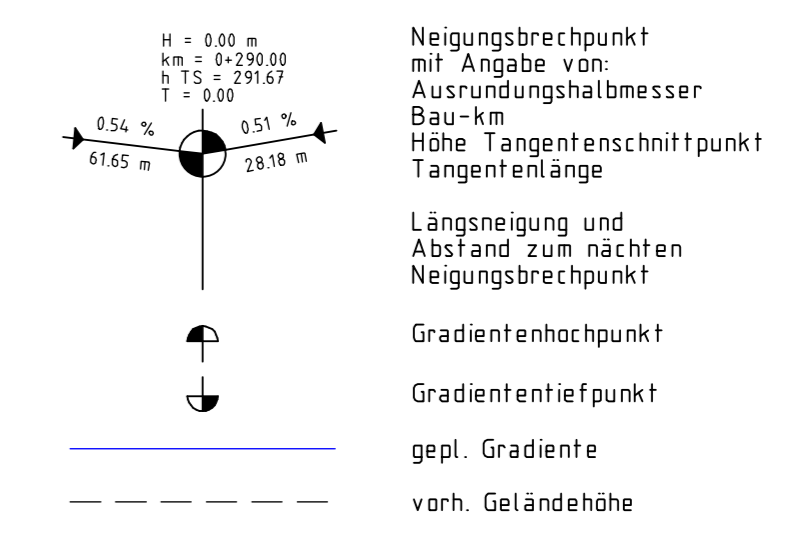


Krümmung
Rechtskurve
200 / R (cm)
Linkskurve

Querneigung
bezogen auf 2.00 % / cm
linker Fahrbahnrand
rechter Fahrbahnrand



Legende



Ort/Datum		Antragsteller/in	
Index	Datum	Gez.	Gepr.
Bauherr Gemeinde Hohenstein			
Projekt Sanierung der OD Breithardt L 3274 Kanal, Wasserleitung und Gehwege			
Planbezeichnung Höhenplan 5 Station 606.39 - 700.00			Maßstab 1:250/25
Beratende Ingenieure Werner Hartwig GmbH		Datum	Name
Wandersmannstraße 15 65205 Wiesbaden-Erbenheim		Gez. Juni '18	Conigliaro
Telefon (06 11) 7 23 97-0 Telefax (06 11) 71 12 26		Gepr. Juli '18	Biehl
		Zeichn.-Nr. E-12	
		65205 Wiesbaden, im Juli 2018	
		gez. Hartwig	