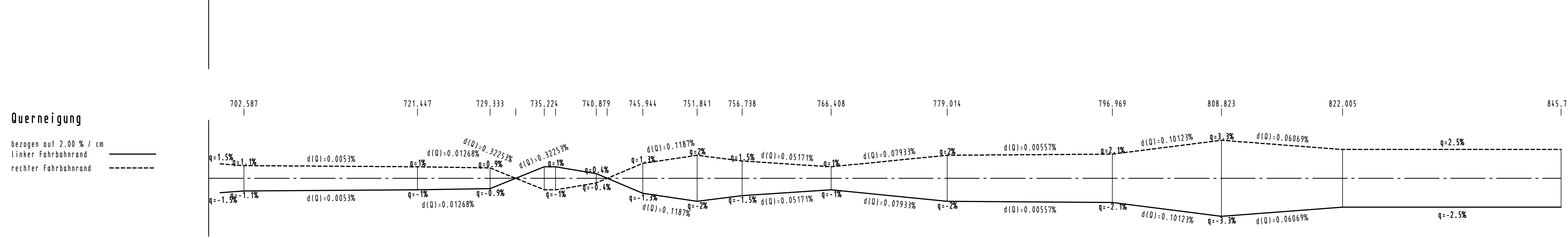
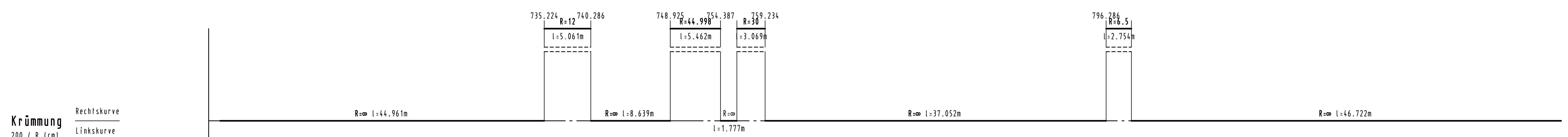
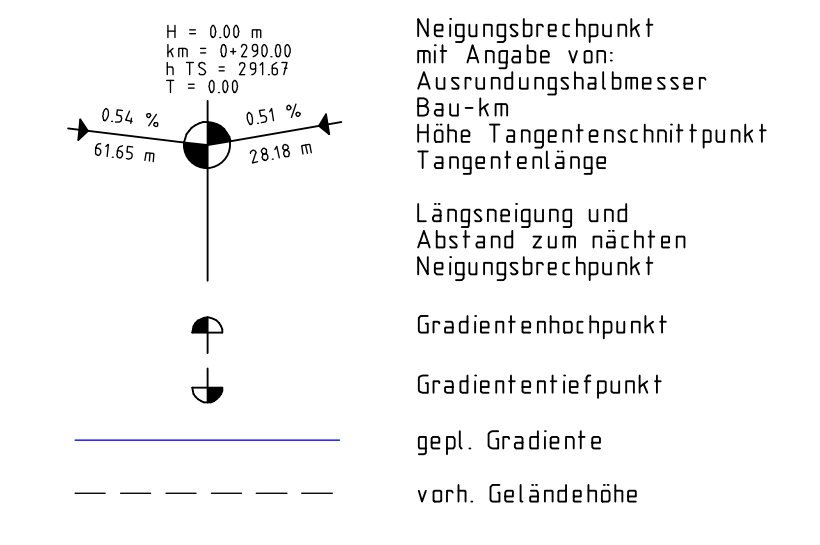


Höhe	Station	Gradiente L/A
287.033	700.000	287.033
286.890	710.000	286.890
286.701	720.000	286.701
286.536	729.330	286.536
286.463	735.224	286.463
286.387	737.919	286.387
286.394	740.286	286.394
286.343	743.205	286.343
286.380	748.925	286.380
286.437	751.841	286.437
286.435	754.387	286.435
286.437	756.165	286.437
286.468	759.234	286.468
286.514	766.408	286.514
286.514	766.408	286.514
286.636	775.936	286.636
286.671	779.014	286.671
286.687	780.092	286.687
286.785	790.000	286.785
286.885	796.286	286.885
286.899	796.969	286.899
286.938	799.040	286.938
287.074	804.995	287.074
287.163	808.259	287.163
287.168	809.044	287.168
287.510	822.005	287.510
287.667	828.244	287.667
288.005	838.000	288.005
288.274	845.750	288.274



**Legende**



Ort/Datum		Antragsteller/in	
Index	Datum	Gez.	Gepr.
Bauherr <b>Gemeinde Hohenstein</b>			
Projekt <b>Sanierung der OD Breithardt L 3274 Kanal, Wasserleitung und Gehwege</b>			
Planbezeichnung <b>Höhenplan 6 Station 700.00 - 845.75</b>			Maßstab <b>1:250/25</b>
Beratende Ingenieure <b>Werner Hartwig GmbH</b>		Datum Juni '18	Name Conigliaro
Wandersmannstraße 15 65205 Wiesbaden-Erbenheim		Gepr. Juli '18	Name Biehl
Telefon (06 11) 7 23 97-0 Telefax (06 11) 71 12 26		Zeichn.-Nr. <b>E-13 220/17.048</b>	
65205 Wiesbaden, im Juli 2018 <b>gez. Hartwig</b>			