

Verfahrensschritte:	Datum
1. a) Beschluss über die Aufstellung der Flächennutzungsplanänderung [§ 2 (1) BauGB]	23.05.2011
b) Ortsübliche Bekanntmachung des Aufstellungsbeschlusses der Flächennutzungsplanänderung [§ 2 (1) BauGB]	31.08.2012
2. a) Bekanntmachung der frühzeitigen Beteiligung der Öffentlichkeit [§ 3 (1) BauGB i.V.m. § 4a BauGB]	31.08.2012
b) Frühzeitige Beteiligung der Öffentlichkeit [§ 3 (1) BauGB i.V.m. § 4a BauGB]	12.09.2012
3. a) Beteiligung der Behörden und sonstigen Trägern öffentlicher Belange [§ 4 (1) BauGB i.V.m. § 4a BauGB] und Abstimmung mit benachbarten Gemeinden [§ 2 (2) BauGB]	10.09.2012 bis 11.10.2012
b) Beschluss über die eingegangenen Anregungen	11.03.2013
4. a) Beschluss zur Durchführung der öffentlichen Auslegung [§ 3 (2) BauGB]	11.03.2013
b) Ortsübliche Bekanntmachung der öffentlichen Auslegung [§ 3 (2) BauGB]	13.04.2013
c) Übermittlung des Auslegungsbeschlusses an die Träger öffentlicher Belange [§ 3 (2) BauGB]	19.04.2013 und 03.05.2013
d) Öffentliche Auslegung des Entwurfes der Flächennutzungsplanänderung [§ 3 (2) BauGB]	26.04.2013 bis 29.05.2013
e) Beteiligung der Behörden und sonstigen Trägern öffentlicher Belange [§ 4 (2) BauGB i. V. m. § 4a BauGB] und Abstimmung mit benachbarten Gemeinden [§ 2 (2) BauGB]	26.04.2013 bis 05.06.2013
f) Abwägungsbeschluss zu den vorgebrachten Anregungen [§ 3 (2) BauGB]	24.06.2013
5. Mitteilung über das Ergebnis der Prüfung von vorgebrachten Anregungen gem. § 3 (2) BauGB	17.07.2013
6. Beschluss über die Annahme der Flächennutzungsplanänderung	24.06.2013
Ausgefertigt: <i>Hohenstein, den 06.08.2013</i>	
 	
D. Bauer - Bürgermeister -	
Genehmigung der Flächennutzungsplanänderung durch die höhere Verwaltungsbehörde [§ 6 BauGB] <i>07. November 2013</i>	Ortsübliche Bekanntmachung der Flächennutzungsplanänderung und Inkrafttreten [§ 6 (5) BauGB] <i>20. November 2013</i>

Genehmigt

am *7. November 2013*




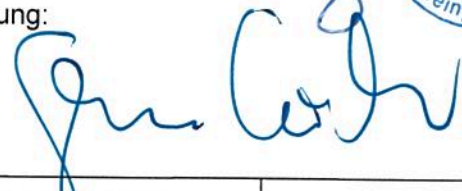
Az.: *III 31.2-6101 02/01 - F.Nr.*

Regierungspräsidium Darmstadt

im Auftrag

Karin Schwarz



SLE-CONSULT Dipl.-Ing. Egon Köhler  Stadtplanung Landschaftsplanung Erschliessung Rudolf-Dietz Strasse 13, 65520 Bad Camberg, Tel.: 06434-900400, Fax.: 06434-900403, E-Mail: mail@sle-consult.de		Planungsträger:  Gemeinde Hohenstein Schwalbacher Straße 1 65329 Hohenstein	
Projektbezeichnung: 9. Flächennutzungsplanänderung für den Bereich "Windenergienutzung Hohenstein - Galgenkopf" Gemarkung Burg-Hohenstein			
Planbezeichnung: 9. Flächennutzungsplanänderung		Planungsstand: <i>07.08.2013</i> Rechtsplan <i>Daniel Bauer</i> Bürgermeister 	
Planungsträger:		Planung: 	
Maßstab: 1:10 000	Plan-Nr.: 1	Erstellungsdatum: 01.07.2013	
Bearbeitung: H.M.		Zeichner: M.W.	