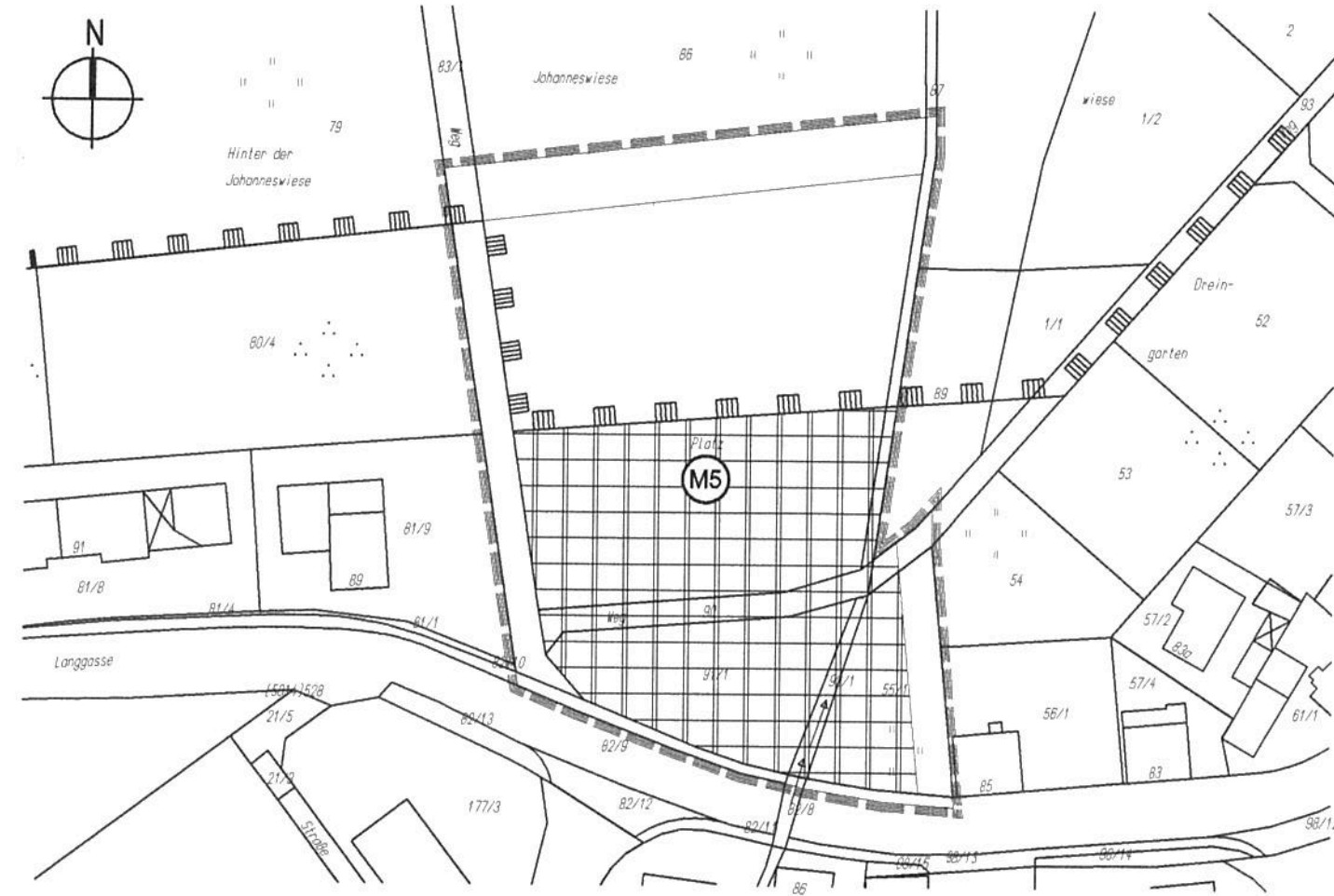





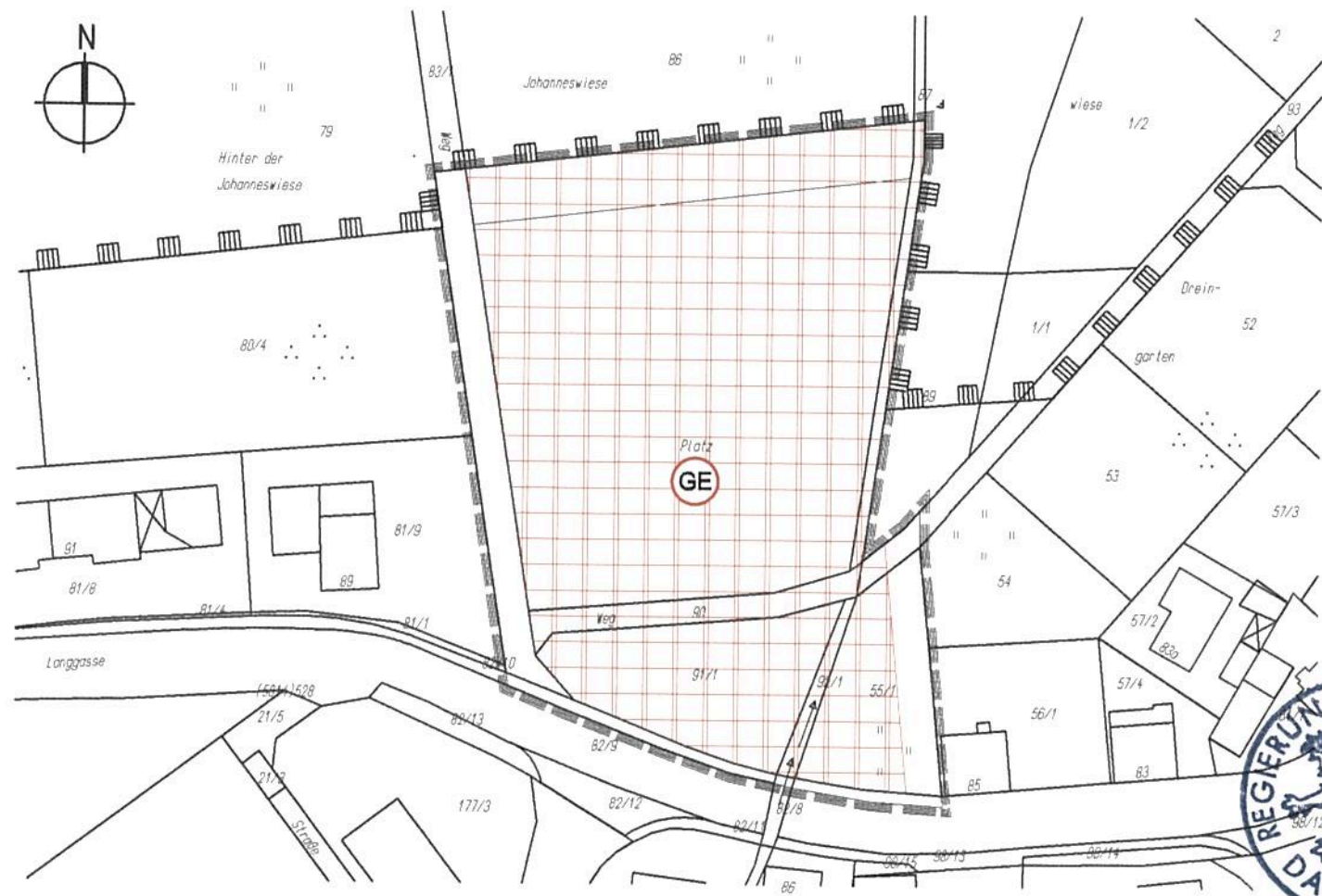
AUSZUG AUS DEM BISHER GÜLTIGEN FLÄCHENNUTZUNGSPLAN






Zeichenerklärung

1. Art der baulichen Nutzung
 Gemischte Bauflächen
2. Maßnahmen und Flächen zum Schutz und Pflege von Natur und Landschaft
 Umgrenzung von Schutzgebieten und Schutzobjekten im Sinne des Naturschutzrechts
3. Sonstige Planzeichen
 Grenze des räumlichen Geltungsbereichs des Bebauungsplans

FLÄCHENNUTZUNGSPLAN - ÄNDERUNG



Zeichenerklärung

1. Art der baulichen Nutzung
 Gewerbegebiete
2. Maßnahmen und Flächen zum Schutz und Pflege von Natur und Landschaft
 Umgrenzung von Schutzgebieten und Schutzobjekten im Sinne des Naturschutzrechts
3. Sonstige Planzeichen
 Grenze des räumlichen Geltungsbereichs des Bebauungsplans

Genehmigt 19. Aug. 05
 am
 Az.: III 31.2 - 6 1 d 02/01 - FNP-2

Regierungspräsidium Darmstadt
 im Auftrag





[Signature]
 Krone

BISHER GÜLTIGEN FLÄCHENNUTZUNGSPLAN

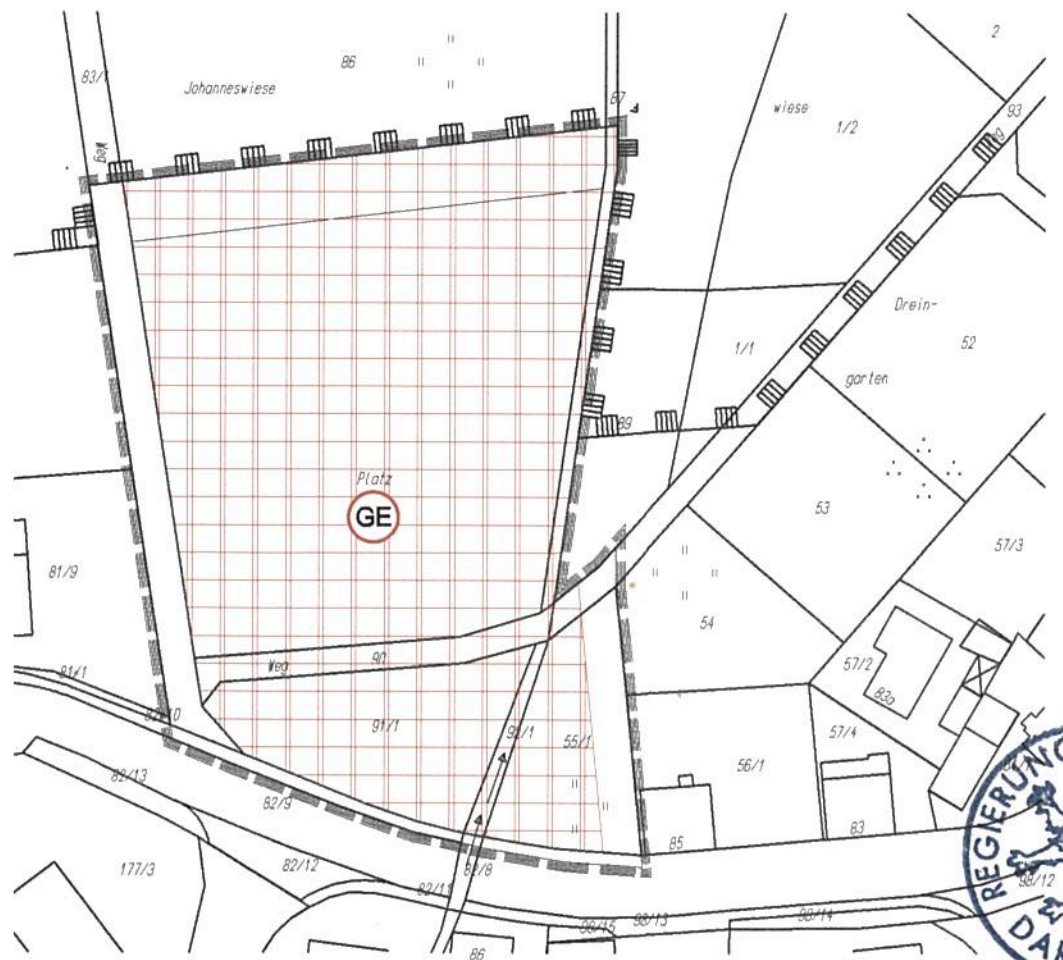


Zeichenerklärung




1. Art der baulichen Nutzung
 Gemischte Bauflächen
2. Maßnahmen und Flächen zum Schutz und Pflege von Natur und Landschaft
 Umgrenzung von Schutzgebieten und Schutzobjekten im Sinne des Naturschutzrechts
3. Sonstige Planzeichen
 Grenze des räumlichen Geltungsbereichs des Bebauungsplans

Verfahrensschritte:	Datum:
1. Änderungsbeschluß [§ 2 (1) BauGB]	10.05.2004
a) Ortsübliche Bekanntmachung des Änderungsbeschlusses [§ 2 (1) BauGB]	21.05.2004
2. a) Bekanntmachung der frühzeitigen Bürgerbeteiligung [§ 3 (1) BauGB]	07.07.2004
b) Durchführung der frühzeitigen Bürgerbeteiligung	20.07.2004
3. a) Beteiligung über Träger öffentlicher Belange [§ 4 (1) BauGB] und Abstimmung mit benachbarten Gemeinden [§ 2 (2) BauGB]	07.07.2004 bis 11.08.2004
b) Beschluß über die eingegangenen Anregungen	15.11.2004
4. a) Ortsübliche Bekanntmachung der öffentlichen Auslegung [§ 3 Abs. 2 BauGB]	01.12.2004
b) Übermittlung des Auslegungsbeschlusses an die Träger öffentlicher Belange [§ 3 Abs. 2 BauGB]	07.12.2004
c) Öffentliche Auslegung des Entwurfes des Flächennutzungsplanes [§ 3 Abs. 2 BauGB]	13.12.2004 bis 14.01.2005
d) Abwägungsbeschluß zu den vorgebrachten Anregungen [§ 3 (2) BauGB]	21.02.2005
5. Mitteilung über das Ergebnis der Prüfung von vorgebrachten Anregungen gem. § 3 (3) BauGB	08.03.2005
6. Beschluß über die Annahme des Flächennutzungsplanes	21.02.2005

PLAN - ÄNDERUNG



Zeichenerklärung

1. Art der baulichen Nutzung
 Gewerbegebiete
2. Maßnahmen und Flächen zum Schutz und Pflege von Natur und Landschaft
 Umgrenzung von Schutzgebieten und Schutzobjekten im Sinne des Naturschutzrechts
3. Sonstige Planzeichen
 Grenze des räumlichen Geltungsbereichs des Bebauungsplans

Bestätigung der Verfahrensvermerke
 Hohenstein, 08.12.2005



Hans-Jürgen Finkler
 - Bürgermeister -

Genehmigung des Flächennutzungsplanes durch die höhere Verwaltungsbehörde [§ 6 BauGB]

Ortsübliche Bekanntmachung des Flächennutzungsplanes und Inkrafttreten [§ 6 (5) BauGB]



Hohenstein, den 25.8.05

Hans-Jürgen Finkler
 Bürgermeister

Genehmigt 19. Aug. 05
 am
 Az.: W 31.2 - 61 d 02/01 - FNP-2
 Regierungspräsidium Darmstadt
 im Auftrag



Krone

FLÄCHENNUTZUNGSPLAN "Johanneswiese" ZWEITE ÄNDERUNG

Hohenstein - Breithardt
 M. 1:1000 / Februar 2005

Planungsträger: Gemeinde Hohenstein
 Schwalbacher Str. 1 / 65329 Hohenstein - Breithardt

B I E L A K Architekten und Bauingenieure
 An der Altwiese 5, 65329 Hohenstein-Breithardt, Tel. 06120-90610 Fax 906115