

4. Flächennutzungsplanänderung für den Bereich "Ortsmitte"

Gemeinde Hohenstein, Ot Breithardt

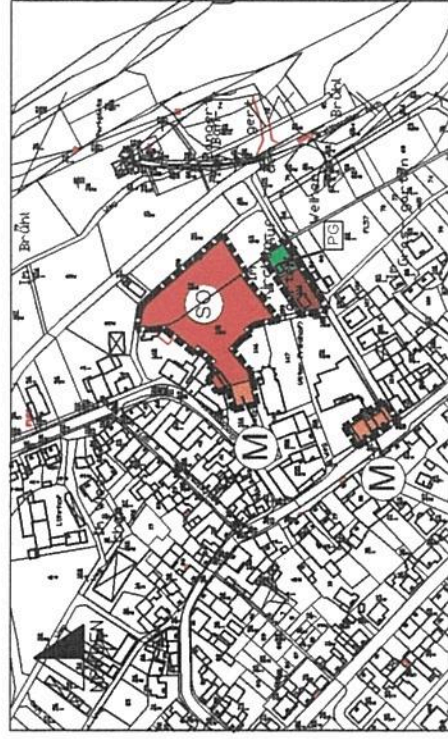
Auszug aus dem bisher gültigen Flächennutzungsplan



Legende

- Bereich der Änderung
- M Gemischte Baufläche § 5 (2) 1 BauGB
- FE Grünfläche § 5 (2) 5 BauGB, hier: Festplatz
- Fläche für den Gemeinbedarf § 5 (2) 2 BauGB

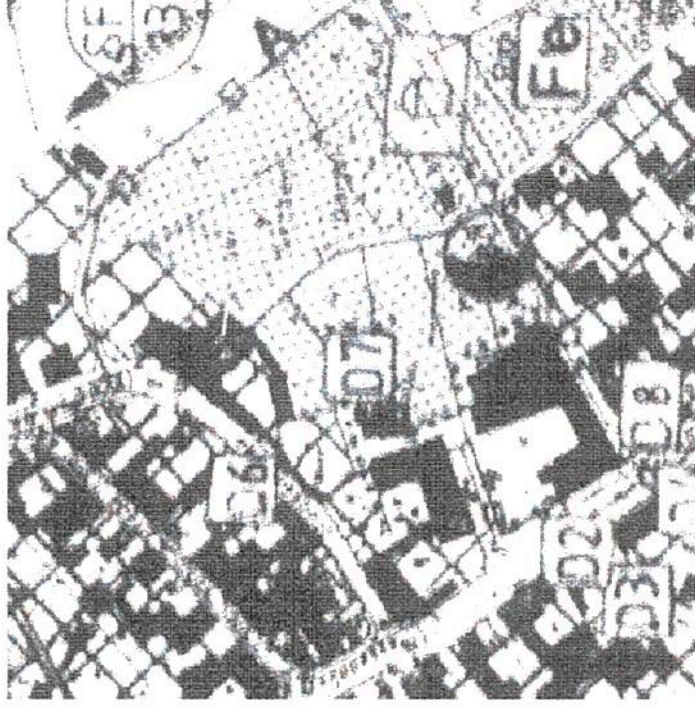
Gemeinde Hohenstein, Ot Breithardt Flächennutzungsplanänderung



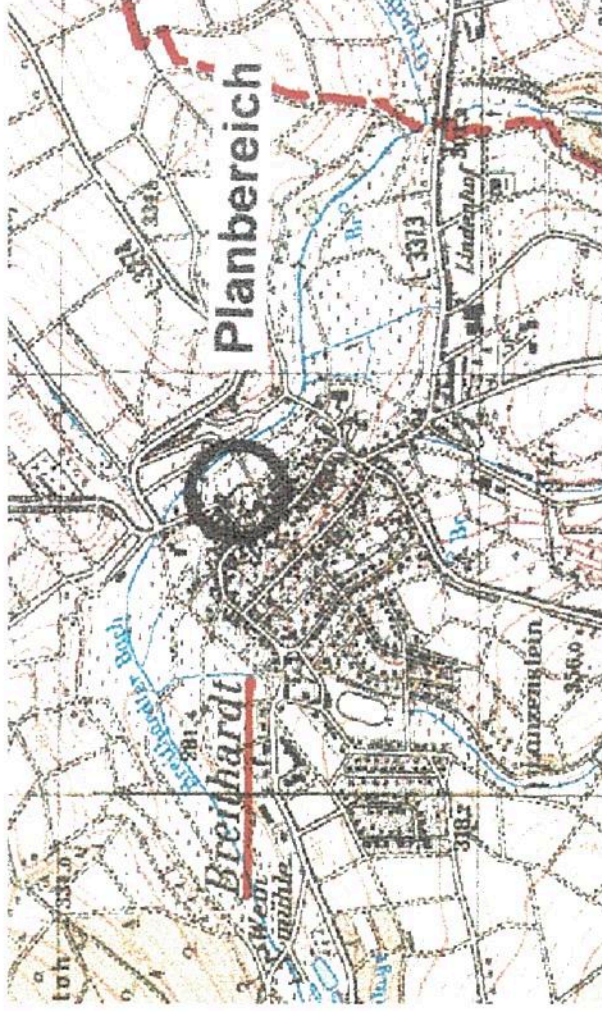
Legende

- Bereich der Änderung
- M Gemischte Baufläche § 5 (2) 1 BauGB
- SO Sondergebiet § 5 (2) 1 BauGB
Zweckbestimmung: Pferdehaltung
- PG Grünfläche § 5 (2) 5 BauGB
hier: Private Grünfläche
- Fläche für die Landwirtschaft § 5 (2) 9a BauGB

Übersicht Flächennutzungsplan der Gemeinde Hohenstein
Bestand
ohne Maßstab



Übersichtslageplan
ohne Maßstab




Planungsträger:



H. - J. Finkler
Bürgermeister

Hohenstein, den 03.09.08

Planung:



Bad Camberg, den
der Planverfasser