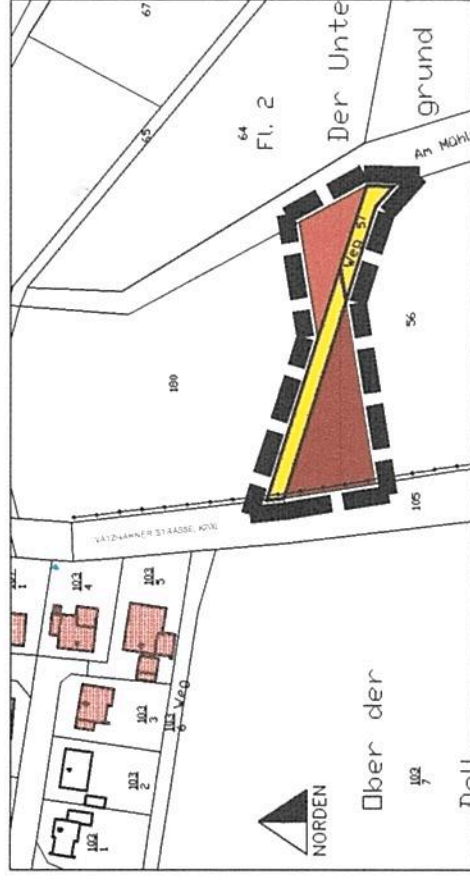


5. Flächennutzungsplanänderung der Gemeinde Hohenstein

für den Bereich "Tropfenwiese", OT Born

Auszug aus dem bisher gültigen Flächennutzungsplan



Legende

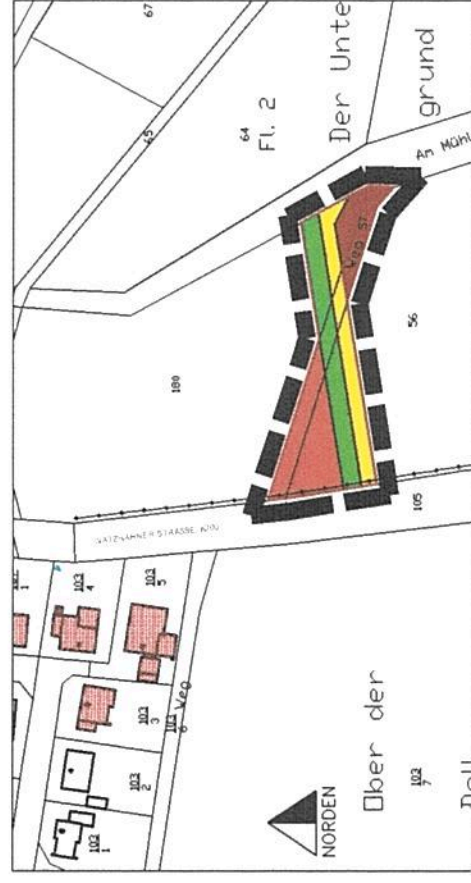
- Bereich der Änderung
- Wohnbaufläche (Zuwachs) § 5 (2) 1 BauGB
- Fläche für die Landwirtschaft § 5 (2) 9a BauGB
- Fläche für den Verkehr § 5 (2) 3 BauGB
Zweckbestimmung: Wirtschaftsweg

Nachrichtliche Übernahme

- oberirdische Freileitung der Süwag

für den Bereich "Tropfenwiese", OT Born

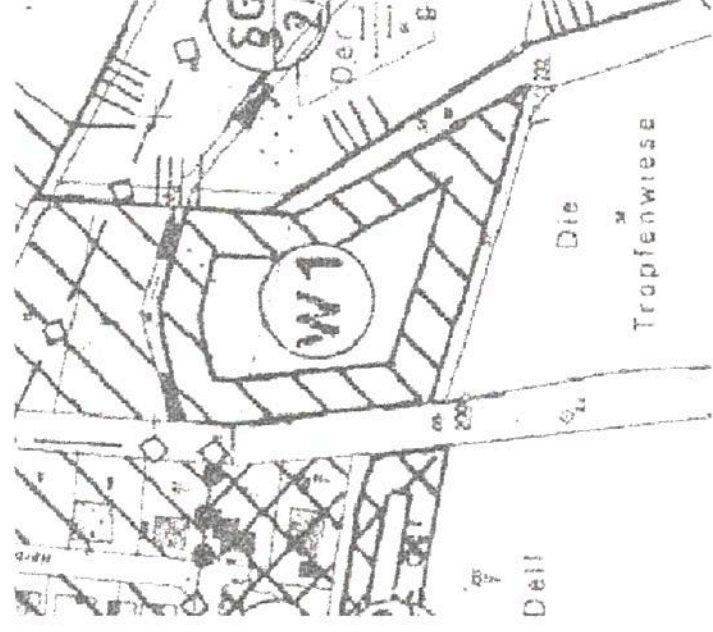
Flächennutzungsplanänderung



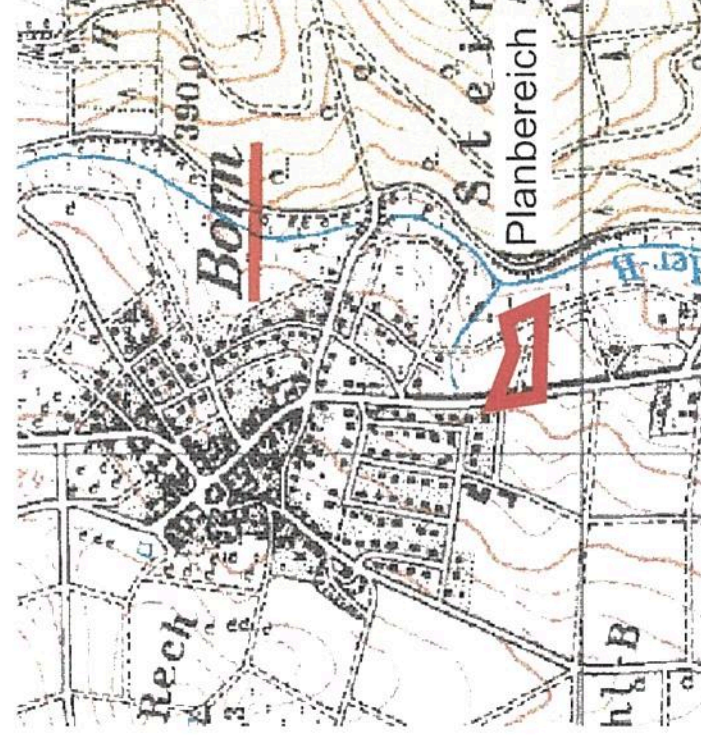
Legende

- Bereich der Änderung
- Wohnbaufläche (Zuwachs) § 5 (2) 1 BauGB
- Fläche für die Landwirtschaft § 5 (2) 9a BauGB
- Grünfläche § 5 (2) 5 BauGB;
Zweckbestimmung: Ortsrandeingrünung
- Fläche für den Verkehr § 5 (2) 3 BauGB
Zweckbestimmung: Wirtschaftsweg

Übersicht Flächennutzungsplan der Gemeinde Hohenstein
Bestand
ohne Maßstab



Übersichtslageplan
ohne Maßstab



Planungsträger:

M. J. Finkler

Hohenstein, den 15.05.2009
M. J. Finkler
Bürgermeister

Planung:

A. Seifert

Bad Camberg, den

der Planverfasser