



Verfahrensschritte:	Datum
1. Änderungsbeschluß [§ 2 (1) BauGB]	18.11.2002
a) Ortsübliche Bekanntmachung des Änderungsbeschlusses [§ 2 (1) BauGB]	07.05.2003
2. a) Bekanntmachung der frühzeitigen Bürgerbeteiligung [§ 3 (1) BauGB]	12.06.2003
b) Durchführung der frühzeitigen Bürgerbeteiligung	25.06.2003 bis 11.07.2003
3. a) Beteiligung über Träger öffentlicher Belange [§ 4 (1) BauGB] und Abstimmung mit benachbarten Gemeinden [§ 2 (2) BauGB]	03.08.2003 bis 05.09.2003
b) Beschluß über die eingegangenen Anregungen	13.10.2003
4. a) Ortsübliche Bekanntmachung der öffentlichen Auslegung [§ 3 Abs. 2 BauGB]	18.07.2003
b) Übermittlung des Auslegungsbeschlusses an die Träger öffentlicher Belange [§ 3 Abs. 2 BauGB]	22.07.2003
c) Öffentliche Auslegung des Entwurfes des Flächennutzungsplanes [§ 3 Abs. 2 BauGB]	03.08.2003 bis 05.09.2003
d) Abwägungsbeschlusses zu den vorgebrachten Anregungen [§ 3 (2) BauGB]	13.10.2003
5. Mitteilung über das Ergebnis der Prüfung von vorgebrachten Anregungen gem. § 3 (3) BauGB	20.10.2003
6. Beschluß über die Annahme des Flächennutzungsplanes	13.10.2003
Bestätigung der Verfahrensvermerke Hohenstein, den <b>12.11.2003</b>	
 Finkler - Bürgermeister-	
	
Genehmigung des Flächennutzungsplanes durch die höhere Verwaltungsbehörde [§ 6 BauGB]	Ortsübliche Bekanntmachung des Flächennutzungsplanes und Inkrafttreten [§ 6 (5) BauGB]

Projekt:  
Flächennutzungsplan  
Bereich "Waldstraße"  
Ortsteil Strinz Magarethä

Planungsträger:  
Gemeinde Hohenstein  
Schwalbacherstraße 1  
65329 Hohenstein

Planbezeichnung:  
**Flächennutzungsplan**

Planungsstand:  
**Rechtsplan**

Maßstab: 1 : 2500  
Zeichner: MW  
Datum: November 2003

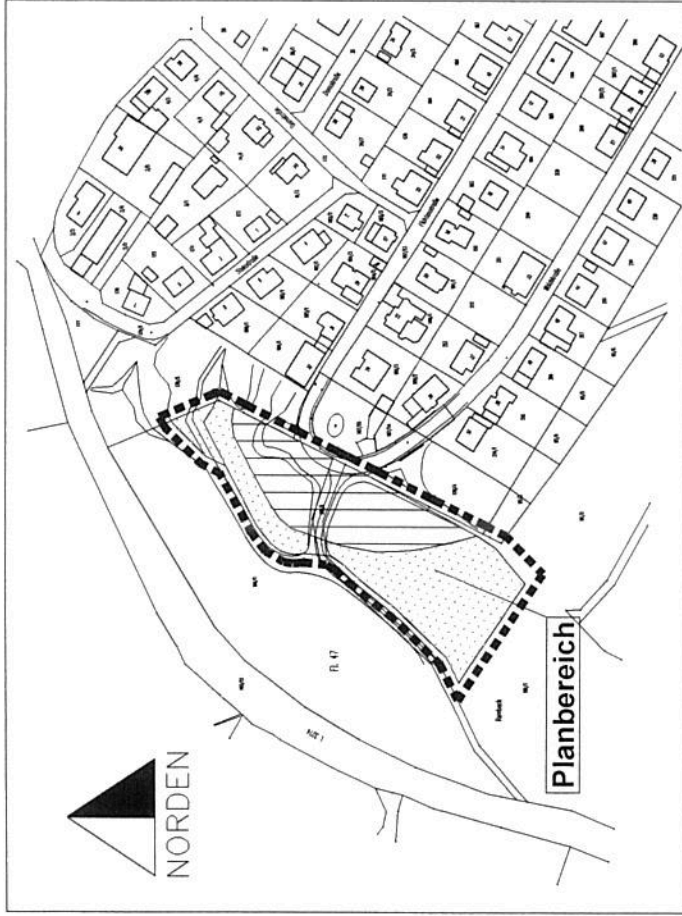
**SLE-CONSULT**  
Dipl.-Ing. Egon Köhler



Bauleitplanung  
Landschaftsplanung  
Erschliessung

Rudolf-Dietz Strasse 13, 65520 Bad Camberg, Tel.: 06434-900400

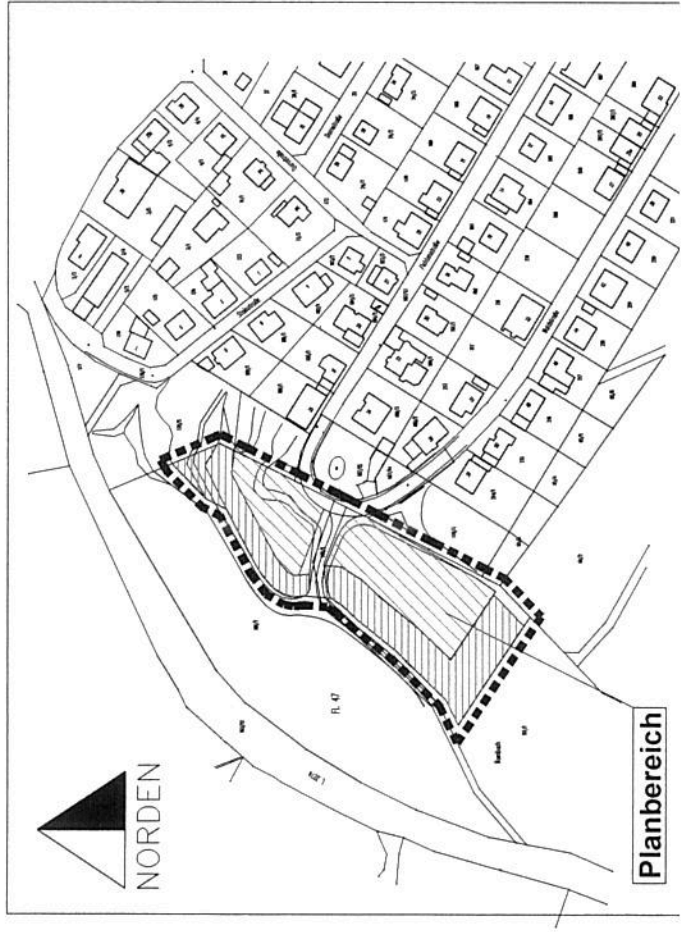
# Auszug aus dem bisher gültigen Flächennutzungsplan



## Legende

- Bereich der Änderung
- [Dotted pattern] Wald § 5 (2) 9b BauGB
- [Horizontal lines] von der Genehmigung ausgenommen

# Flächennutzungsplanänderung



## Legende

- Bereich der Änderung
- [Diagonal lines (W)] Wohnbaufläche § 5 (2) 1 BauGB
- [Horizontal lines] Grünfläche § 5 (2) 5 BauGB, Zweckbestimmung: Park

Genehmigt am 04. Dez. 03  
 Az.: gr 34.2-64d.02(01) - FWP\_1  
 Regierungspräsidium Darmstadt  
 im Auftrag  
 Krone

