








Verfahrensschritte:	Datum
1. Beschluss über die Aufstellung der Flächennutzungsplanänderung [§ 2 (1) BauGB]	23.05.2011 17.10.2011
a) Ortsübliche Bekanntmachung des Aufstellungsbeschlusses der Flächennutzungsplanänderung [§ 2 (1) BauGB]	31.10.2011
2. a) Bekanntmachung der frühzeitigen Beteiligung der Öffentlichkeit [§ 3 (1) i.V.m. § 4a BauGB]	31.10.2011
b) Frühzeitige Beteiligung der Öffentlichkeit [§ 3 (1) i.V.m. § 4a BauGB]	30.11.2011
3. a) Beteiligung der Behörden und sonstigen Trägern öffentlicher Belange [§ 4 (1) i.V.m. § 4a BauGB] und Abstimmung mit benachbarten Gemeinden [§ 2 (2) BauGB]	07.11.2011 bis 09.12.2011
b) Beschluss über die eingegangenen Anregungen	23.04.2012
4. a) Beschluss zur Durchführung der öffentlichen Auslegung [§ 3 (2) BauGB]	06.02.2012 08.02.2012
b) Ortsübliche Bekanntmachung der öffentlichen Auslegung [§ 3 Abs. 2 BauGB]	22.02.2012
c) Übermittlung des Änderungsbeschlusses an die Träger öffentlicher Belange [§ 3 Abs. 2 BauGB]	21.02.2012
d) Öffentliche Auslegung des Entwurfes der Flächennutzungsplanänderung [§ 3 Abs. 2 BauGB]	29.02.2012 bis 30.03.2012
e) Abwägungsbeschluss zu den vorgebrachten Anregungen [§ 3 (2) BauGB]	23.04.2012
5. Mitteilung über das Ergebnis der Prüfung von vorgebrachten Anregungen gem. § 3 (2) BauGB	19.06.2012
6. Beschluss über die Annahme der Flächennutzungsplanänderung	23.04.2012
Ausgefertigt: 26.04.2012	
 H. - J. Finkler - Bürgermeister-	
Genehmigung der Flächennutzungsplanänderung durch die höhere Verwaltungsbehörde [§ 6 BauGB]	 Genehmigt am <u>10. Oktober 2012</u> Az.: <u>III 31.2. - 619.02/01 - FNP</u> Regierungspräsidium Darmstadt im Auftrag 
Ortsübliche Bekanntmachung der Flächennutzungsplanänderung und Inkrafttreten [§ 6 (5) BauGB]	02.11.2012

SLE-CONSULT Dipl.-Ing. Egon Köhler  Rudolf-Dietz-Straße 13, 65520 Bad Camberg. Tel.: 06434-900400, Fax.: 06434-900403, E-Mail: mail@sle-consult.de	Gemeinde Hohenstein Schwalbacher Straße 1 65329 Hohenstein 
Stadtplanung Landschaftsplanung Erschliessung	Planungsträger: 10. Flächennutzungsplanänderung der Gemeinde Hohenstein "Hartgesfeld II" Ortsteil Burg-Hohenstein
Planungsstand: Rechtsplan	Planungsstand: Hans-Jürgen Finkler Bürgermeister 
10. Flächennutzungsplanänderung	Planungsträger: 
Maßstab: 1:2500	Erstellungsdatum: 26.04.2012
Bearbeitung: H.K.	Zeichner: M.W.